

求積表

Table with 5 columns: 地番, A宅地1, NO, Xn, Yn, Yn+1-Yn-1, Xn*(Yn+1-Yn-1), 合計, 合計面積, 地積

Table with 5 columns: 地番, B宅地2, NO, Xn, Yn, Yn+1-Yn-1, Xn*(Yn+1-Yn-1), 合計, 合計面積, 地積

Table with 5 columns: 地番, C宅地3, NO, Xn, Yn, Yn+1-Yn-1, Xn*(Yn+1-Yn-1), 合計, 合計面積, 地積

Table with 5 columns: 地番, D宅地4, NO, Xn, Yn, Yn+1-Yn-1, Xn*(Yn+1-Yn-1), 合計, 合計面積, 地積

Table with 5 columns: 地番, E宅地5, NO, Xn, Yn, Yn+1-Yn-1, Xn*(Yn+1-Yn-1), 合計, 合計面積, 地積

Table with 5 columns: 地番, F宅地6, NO, Xn, Yn, Yn+1-Yn-1, Xn*(Yn+1-Yn-1), 合計, 合計面積, 地積

Table with 5 columns: 地番, G宅地7, NO, Xn, Yn, Yn+1-Yn-1, Xn*(Yn+1-Yn-1), 合計, 合計面積, 地積

Table with 5 columns: 地番, H宅地8, NO, Xn, Yn, Yn+1-Yn-1, Xn*(Yn+1-Yn-1), 合計, 合計面積, 地積

Table with 5 columns: 地番, I宅地9, NO, Xn, Yn, Yn+1-Yn-1, Xn*(Yn+1-Yn-1), 合計, 合計面積, 地積

Table with 5 columns: 地番, J宅地10, NO, Xn, Yn, Yn+1-Yn-1, Xn*(Yn+1-Yn-1), 合計, 合計面積, 地積

Table with 5 columns: 地番, K宅地11, NO, Xn, Yn, Yn+1-Yn-1, Xn*(Yn+1-Yn-1), 合計, 合計面積, 地積

Table with 5 columns: 地番, L宅地12, NO, Xn, Yn, Yn+1-Yn-1, Xn*(Yn+1-Yn-1), 合計, 合計面積, 地積


Table with 5 columns: 地番, M新設道路, NO, Xn, Yn, Yn+1-Yn-1, Xn*(Yn+1-Yn-1), 合計, 合計面積, 地積

Table with 5 columns: 地番, N公園, NO, Xn, Yn, Yn+1-Yn-1, Xn*(Yn+1-Yn-1), 合計, 合計面積, 地積

求積表 1

図面番号 縮尺 場所 熊本市西区中島町字出下 作成年月日 令和 4年12月 1日

合同会社 芹口



N 公園				
地番	Xn	Yn	Yn+1-Yn-1	Xn・(Yn+1-Yn-1)
N0				
K949	-25947.194	-33869.682	3.132	-81266.611608
K950	-25945.619	-33867.117	12.059	-312878.219521
K959	-25948.071	-33857.623	9.119	-236620.459449
K960	-25949.524	-33857.998	0.075	-1946.214300
K962	-25949.640	-33857.548	-1.824	47332.143360
K954	-25958.853	-33859.822	-9.672	251074.026216
K958	-25957.027	-33867.220	-6.031	156546.829837
K957	-25950.753	-33865.853	-3.029	78604.830837
K947	-25949.794	-33870.249	-3.829	99361.761226
合計				208.086598
合計面積				104.0432990
地積				104.04 m ²


O 緑道				
地番	Xn	Yn	Yn+1-Yn-1	Xn・(Yn+1-Yn-1)
N0				
K934	-25961.275	-33858.358	-12.037	312495.867175
K938	-25958.983	-33867.647	-8.862	230048.507346
K958	-25957.027	-33867.220	7.825	-203113.736275
K954	-25958.853	-33859.822	9.672	-251074.026216
K962	-25949.640	-33857.548	4.212	-109299.883680
K961	-25950.140	-33855.610	-0.810	21019.613400
合計				76.341750
合計面積				38.1708750
地積				38.17 m ²

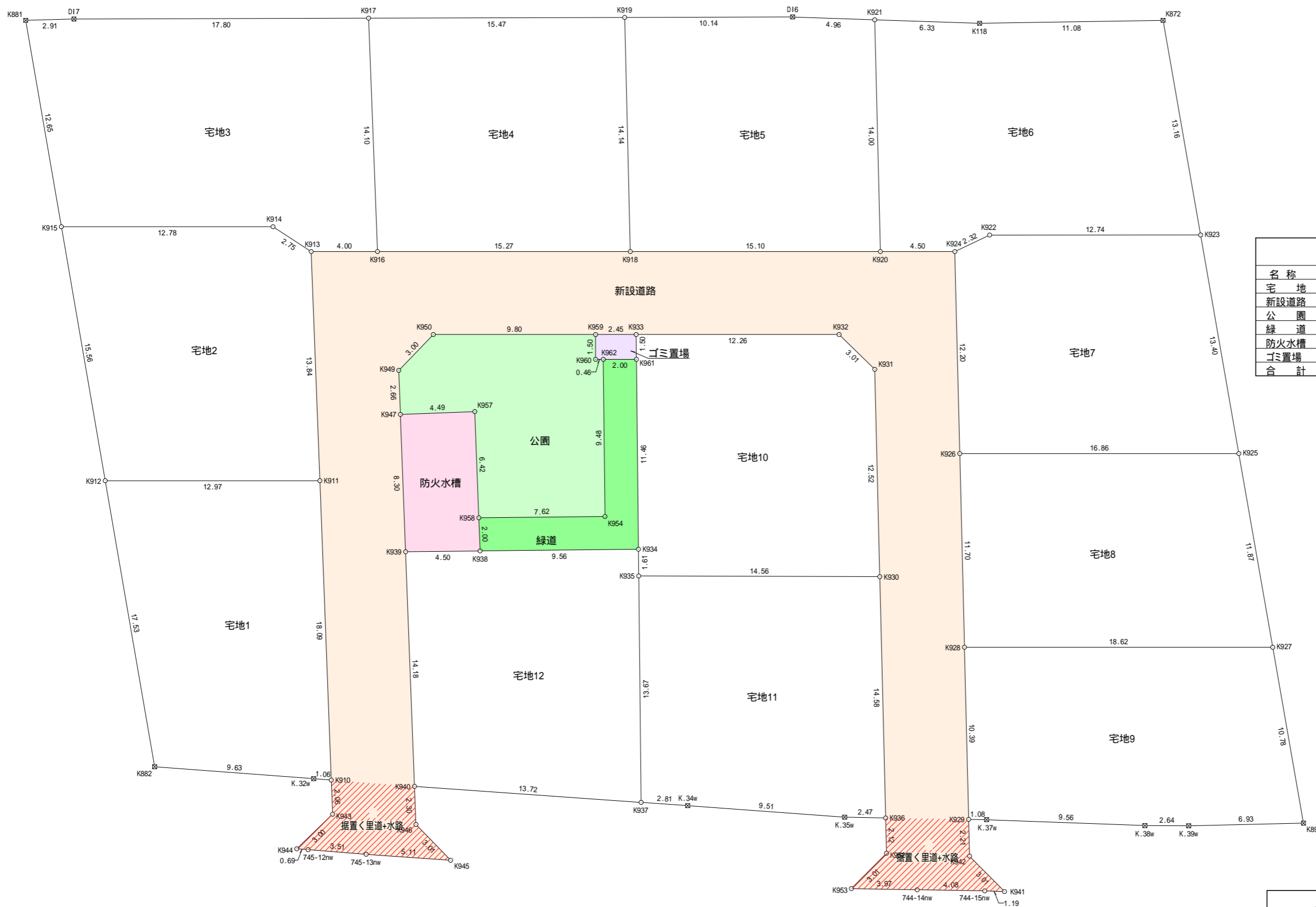
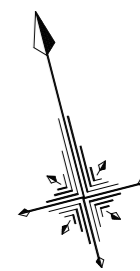
P 防火水槽				
地番	Xn	Yn	Yn+1-Yn-1	Xn・(Yn+1-Yn-1)
N0				
K939	-25957.904	-33872.017	-2.602	67542.466208
K947	-25949.794	-33870.249	6.164	-159954.530216
K957	-25950.753	-33865.853	3.029	-78604.830837
K958	-25957.027	-33867.220	-1.794	46566.906438
K938	-25958.983	-33867.647	-4.797	124525.241451
合計				75.253044
合計面積				37.6265220
地積				37.62 m ²

Q ゴミ置場				
地番	Xn	Yn	Yn+1-Yn-1	Xn・(Yn+1-Yn-1)
N0				
K961	-25950.140	-33855.610	2.298	-59633.421720
K933	-25948.683	-33855.250	-2.013	52234.698879
K959	-25948.071	-33857.623	-2.748	71305.299108
K960	-25949.524	-33857.998	0.075	-1946.214300
K962	-25949.640	-33857.548	2.388	-61967.740320
合計				-7.378353
合計面積				3.6891765
地積				3.68 m ²

総合計面積	3313.57 m ²
-------	------------------------

地番	面積
A 宅地1	208.27 m ²
B 宅地2	213.16 m ²
C 宅地3	257.50 m ²
D 宅地4	217.07 m ²
E 宅地5	213.46 m ²
F 宅地6	242.64 m ²
G 宅地7	208.40 m ²
H 宅地8	207.59 m ²
I 宅地9	206.75 m ²
J 宅地10	209.02 m ²
K 宅地11	207.89 m ²
L 宅地12	204.30 m ²
M 新設道路	534.01 m ²
N 公園	104.04 m ²
O 緑道	38.17 m ²
P 防火水槽	37.62 m ²
Q ゴミ置場	3.68 m ²

求積表 2			
図面番号		縮尺	
場所	熊本市西区中島町字出下		
作成年月日	令和 4年12月 1日		
合同会社		芹口	



最低面積 200㎡以上

名称	色別	面積 m ²	比率 %	備考
宅地		2596.05	78.35	平均216.33㎡/12区画
新設道路		534.01	16.12	熊本市管理予定
公園		104.04	3.14	熊本市管理予定
緑道		38.17	1.15	熊本市管理予定
防火水槽		37.62	1.14	熊本市管理予定
ゴミ置場		3.68	0.11	申請人管理予定
合計		3313.57	100.00	

総計面積	3313.57 m ²
------	------------------------

地番	面積
A 宅地1	208.27 m ²
B 宅地2	213.16 m ²
C 宅地3	257.50 m ²
D 宅地4	217.07 m ²
E 宅地5	213.46 m ²
F 宅地6	242.64 m ²
G 宅地7	208.40 m ²
H 宅地8	207.59 m ²
I 宅地9	206.75 m ²
J 宅地10	209.02 m ²
K 宅地11	207.89 m ²
L 宅地12	204.30 m ²
M 新設道路	534.01 m ²
N 公園	104.04 m ²
O 緑道	38.17 m ²
P 防火水槽	37.62 m ²
Q ゴミ置場	3.68 m ²

据置<里道+水路	52.32 m ²
----------	----------------------

図面名称	求積図 公共施設新旧対照図		
図面番号	縮尺	1 / 2 5 0	
場所	熊本市西区中島町字出下		
作成年月日	令和 4年12月 1日		
合同会社	芹口		