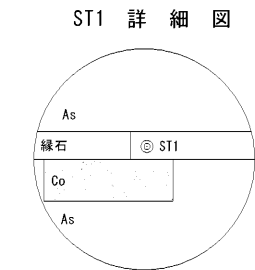
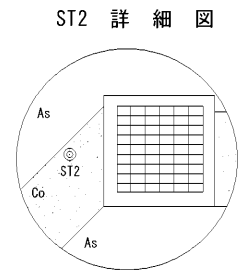

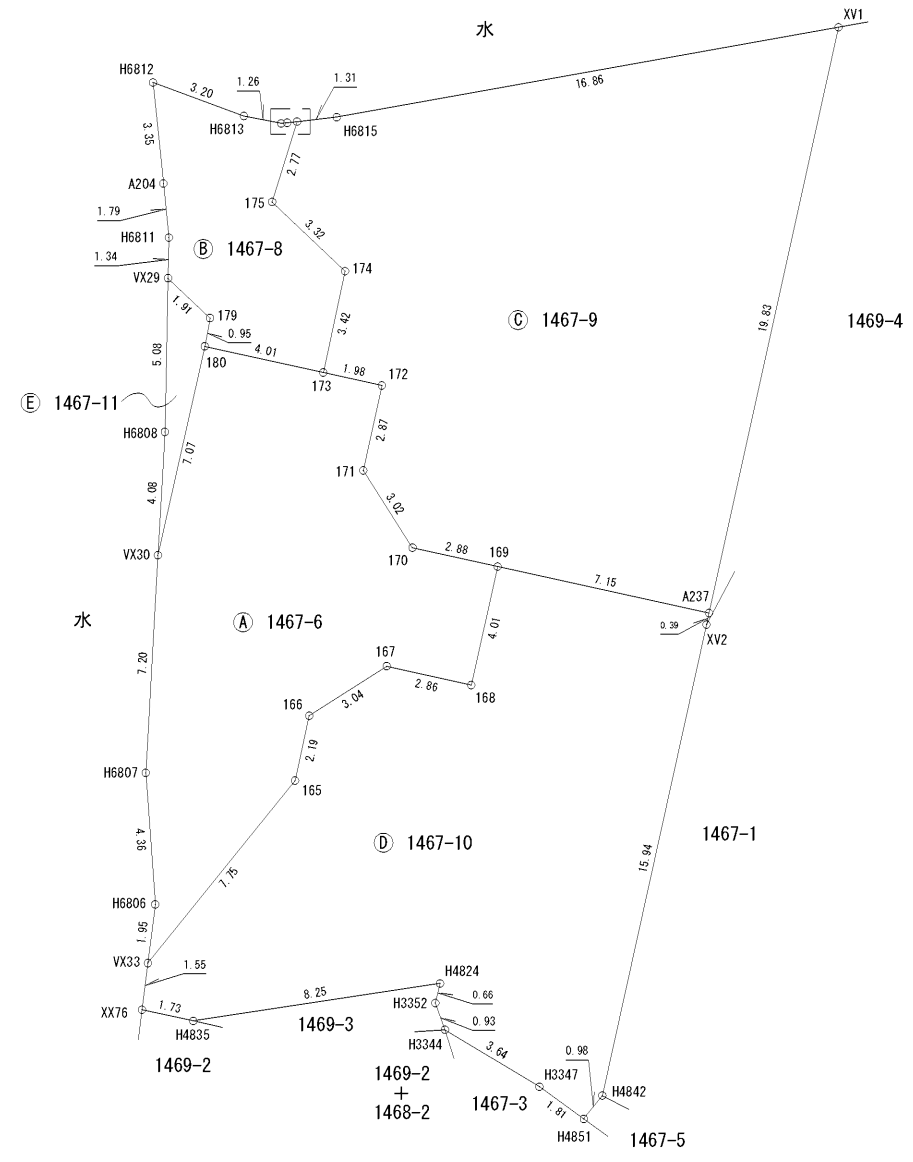
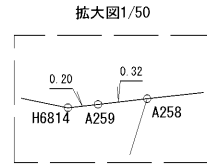
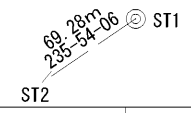


地番	1467-6, 1467-8ないし1467-11	地積測量図
土地の所在	上益城郡御船町大字木倉字尾平	



「平面直角座標系 II 系 (世界測地系)」  
 (令和5年4月21日測量)  
 (報告書No. 2300126)



1/3

作成者	熊本市東区御嶺二丁目18番20号 土地家屋調査士 梶野雄志 (令和5年4月26日作成)	縮尺	1/250	申請人	株式会社熊本不動産ネット 代表取締役 横田健太	縮尺	1/250
-----	---	----	-------	-----	----------------------------	----	-------

地番	1467-6, 1467-8ないし1467-11	地積測量図
土地の所在	上益城郡御船町大字木倉字尾平	

求積表

地番	㉔ 1467-9			
測点	標識	X <sub>n</sub>	Y <sub>n</sub>	(Y <sub>n+1</sub> -Y <sub>n-1</sub> ) X <sub>n</sub>
173	新・普・金	-31238.669	-18041.923	37986.221504
174	新・普・金	-31235.321	-18041.201	52818.927811
175	新・普・金	-31233.027	-18043.614	49566.813849
A258	新・普・金	-31230.375	-18042.788	-66708.081000
H6815	新・普・ブ	-31230.229	-18041.478	-559239.710703
XV1	新・普・ブ	-31227.256	-18024.881	-384501.203128
A237	新・普・金	-31246.621	-18029.165	352305.651775
169	新・普・金	-31245.086	-18036.156	306451.803488
170	新・普・金	-31244.458	-18038.973	138881.615810
171	新・普・金	-31241.907	-18040.601	31616.809884
172	新・普・金	-31239.098	-18039.985	41298.087556
	倍面積	476.936846		
	面積	238.4684230		
	地積	238.46 m <sup>2</sup>		
	坪数	72.13		

地番	㉕ 1467-10			
測点	標識	X <sub>n</sub>	Y <sub>n</sub>	(Y <sub>n+1</sub> -Y <sub>n-1</sub> ) X <sub>n</sub>
169	新・普・金	-31245.086	-18036.156	-245773.846476
A237	新・普・金	-31246.621	-18029.165	-215789.164626
XV2	新・普・金	-31247.006	-18029.250	110270.684174
H4842	新・普・金	-31262.573	-18032.694	126769.733515
H4851	新・普・金	-31263.346	-18033.305	65059.023026
H3347	新・普・金	-31262.282	-18034.775	143587.661226
H3344	新・普・金	-31260.396	-18037.898	107629.543428
H3352	新・普・金	-31259.515	-18038.218	5095.300945
H4824	新・普・金	-31258.868	-18038.061	250195.979472
H4835	新・普・ブ	-31260.107	-18046.222	308068.354485
XX76	新・普・金	-31259.738	-18047.916	46889.607000
VX33	新・普・金	-31258.195	-18047.722	-158103.950310
165	新・普・金	-31252.161	-18042.858	-166761.531096
166	新・普・金	-31250.017	-18042.386	-94781.301561
167	新・普・金	-31248.376	-18039.825	-167335.053480
168	新・普・金	-31249.004	-18037.031	-114652.595676
	倍面積	368.444046		
	面積	184.2220230		
	地積	184.22 m <sup>2</sup>		
	坪数	55.72		

地番	㉖ 1467-6			
測点	標識	X <sub>n</sub>	Y <sub>n</sub>	(Y <sub>n+1</sub> -Y <sub>n-1</sub> ) X <sub>n</sub>
180	新・普・金	-31237.804	-18045.842	170808.312272
VX30	新・普・金	-31244.711	-18047.391	61052.165294
H6807	新・普・鉄	-31251.903	-18047.796	2750.167464
H6806	新・普・鉄	-31256.254	-18047.479	-2312.962796
VX33	新・普・金	-31258.195	-18047.722	-144444.119095
165	新・普・金	-31252.161	-18042.858	-166761.531096
166	新・普・金	-31250.017	-18042.386	-94781.301561
167	新・普・金	-31248.376	-18039.825	-167335.053480
168	新・普・金	-31249.004	-18037.031	-114652.595676
169	新・普・金	-31245.086	-18036.156	60677.957012
170	新・普・金	-31244.458	-18038.973	138881.615810
171	新・普・金	-31241.907	-18040.601	31616.809884
172	新・普・金	-31239.098	-18039.985	41298.087556
173	新・普・金	-31238.669	-18041.923	182964.884333
	倍面積	-237.564079		
	面積	118.7820395		
	地積	118.78 m <sup>2</sup>		
	坪数	35.93		

地番	㉗ 1467-8			
測点	標識	X <sub>n</sub>	Y <sub>n</sub>	(Y <sub>n+1</sub> -Y <sub>n-1</sub> ) X <sub>n</sub>
H6812	新・普・金	-31229.083	-18047.554	83163.048029
A204	新・普・鉄	-31232.421	-18047.211	-16459.485867
H6811	新・普・鉄	-31234.209	-18047.027	-4872.536604
VX29	新・普・金	-31235.550	-18047.055	-42417.876900
179	新・普・金	-31236.868	-18045.669	-37890.320884
180	新・普・金	-31237.804	-18045.842	-117016.813784
173	新・普・金	-31238.669	-18041.923	-144978.662829
174	新・普・金	-31235.321	-18041.201	52818.927811
175	新・普・金	-31233.027	-18043.614	49566.813849
A258	新・普・金	-31230.375	-18042.788	-15646.417875
A259	新・普・金	-31230.412	-18043.113	16364.735888
H6814	新・普・金	-31230.434	-18043.312	44815.672790
H6813	新・普・金	-31230.189	-18044.548	132478.461738
	倍面積	-74.454638		
	面積	37.2273190		
	地積	37.22 m <sup>2</sup>		
	坪数	11.26		

※凡例 金・・・金属プレート 鉄・・・金属鉄 コ・・・コンクリート杭 プ・・・プラスチック杭  
 新・・・新設 既・・・既設 普・・・普通 永・・・永久

2/3

作成者	熊本市東区御嶺二丁目18番20号 土地家屋調査士 梶野雄志 (令和5年4月26日作成)	縮尺	1/	申請人	株式会社熊本不動産ネット 代表取締役 横田健太	縮尺	1/
-----	---	----	----	-----	----------------------------	----	----

地番	1467-6, 1467-8ないし1467-11	地積測量図
土地の所在	上益城郡御船町大字木倉字尾平	

引照点の名称及び座標値						
座標系	刻印	点名	X座標	Y座標	標識	備考
第II系	引照点1	GN1	-31217.018	-18009.372	十字釘アルミ傘	擁壁天端
第II系	引照点2	GN2	-31319.980	-18016.626	十字釘アルミ傘	集水桝

世界測地系 JGD2011 令和2年11月16日座標取得

本測量に使用した与点一覧								
名称	等級	系	X座標	Y座標	標高	緯度	経度	楕円体高
熊本	電子基準点	II	-17484.829	-22017.093	59.419	32° 50' 31" 5764	130° 45' 53" 2798	92.07
城南	電子基準点	II	-32214.823	-23589.998	36.554	32° 42' 33" 2572	130° 44' 54" 1372	69.32
矢部B	電子基準点	II	-34073.292	-1065.455	507.82	32° 41' 33" 8286	130° 59' 19" 0937	541.14

GPSスタティック法 三次元網平均計算による

恒久地物等一覧表				
図示記号	名称	標識	座標	備考
ST1	ST1	新・永・鉄	X -31271.313	登記引照点
			Y -18030.563	
ST2	ST2	新・永・鉄	X -31310.153	登記引照点
			Y -18087.933	

測点	X座標	Y座標	夾角	方向角	距離
ST1	-31271.313	-18030.563			
ST2	-31310.153	-18087.933	0-00-00	235-54-06	69.281
XV1	-31227.256	-18024.881	131-26-50	7-20-56	44.422
H4851	-31263.346	-18033.305	105-06-23	341-00-29	8.426
XX76	-31259.738	-18047.916	67-48-10	303-42-16	20.859
H6812	-31229.083	-18047.554	102-10-52	338-04-58	45.520

地番 ㊦ 1467-11				
測点	標識	Xn	Yn	(Yn+1-Yn-1) Xn
VX29	新・普・金	-31235.550	-18047.055	46634.676150
H6808	新・普・プ	-31240.632	-18047.162	10496.852352
VX30	新・普・金	-31244.711	-18047.391	-41243.018520
180	新・普・金	-31237.804	-18045.842	-53791.498488
179	新・普・金	-31236.868	-18045.669	37890.320884
倍面積				-12.667622
面積				6.338110
地積				6.33 m <sup>2</sup>
坪数				1.91

総合計面積	585.0336155 m <sup>2</sup>
-------	----------------------------

地番	坪数
㊦ 1467-6	35.93 坪
㊦ 1467-8	11.26 坪
㊦ 1467-9	72.13 坪
㊦ 1467-10	55.72 坪
㊦ 1467-11	1.91 坪

※凡例 金・・・金属プレート 鉄・・・金属鉄 コ・・・コンクリート杭 プ・・・プラスチック杭  
 新・・・新設 既・・・既設 普・・・普通 永・・・永久

3/3

作成者	熊本市東区御嶺二丁目18番20号 土地家屋調査士 梶野雄志 (令和5年4月26日作成)	縮尺	1/	申請人	株式会社熊本不動産ネット 代表取締役 横田健太	縮尺	1/
-----	---	----	----	-----	----------------------------	----	----