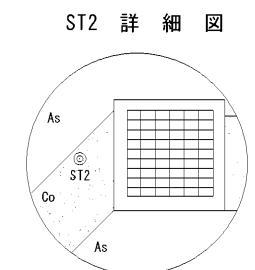
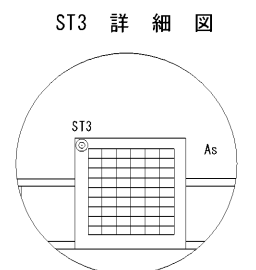
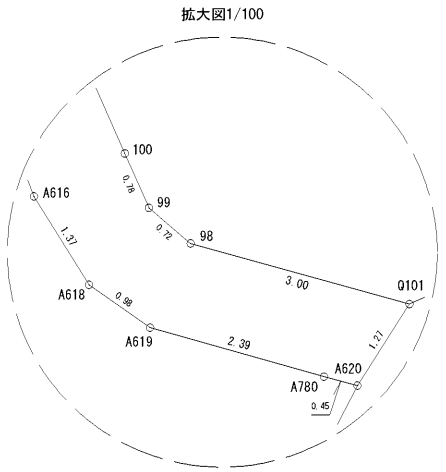
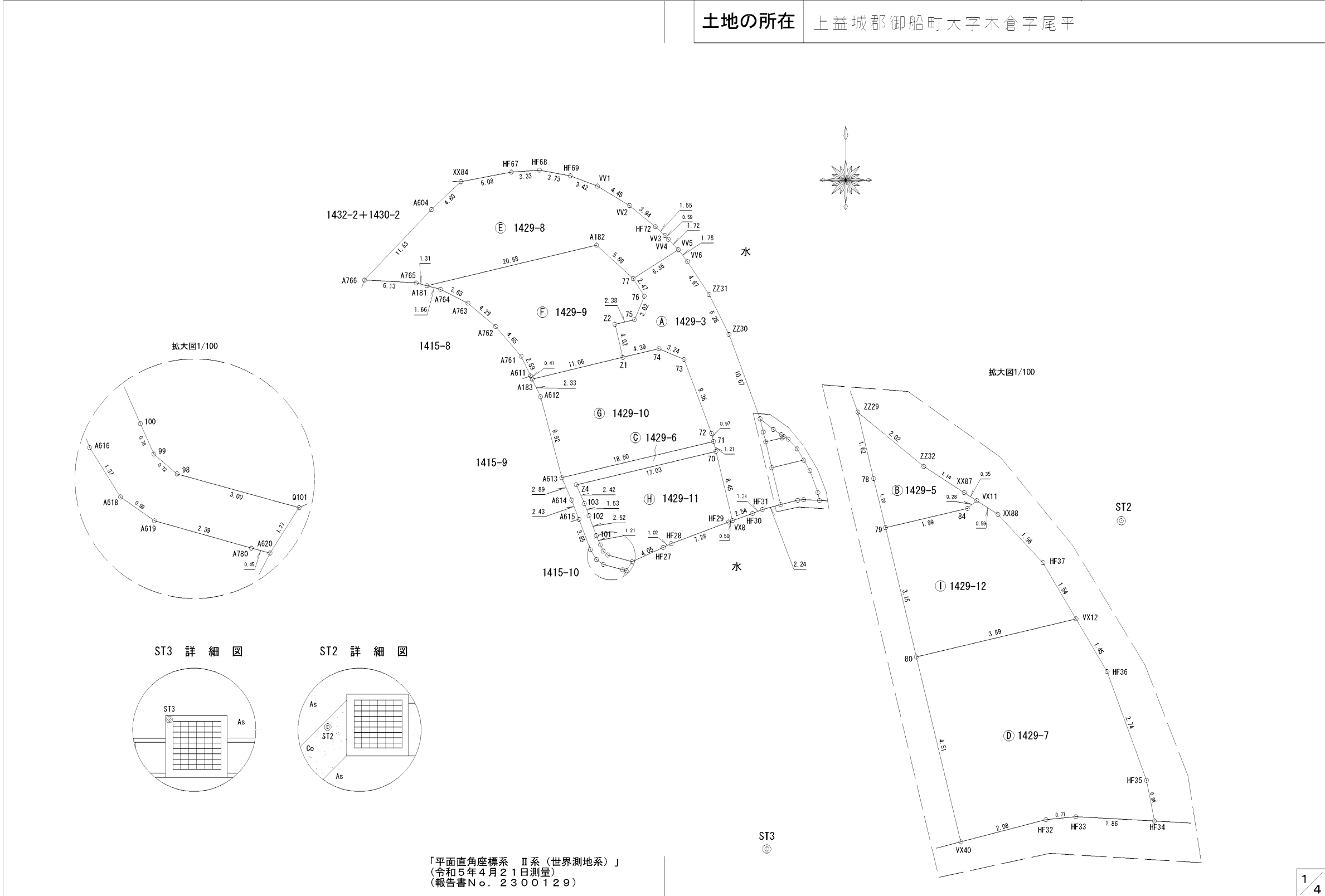


地番	1429-3 1429-5ないし1429-12	地積測量図
土地の所在	上益城郡御船町大字木倉字尾平	



「平面直角座標系 II系 (世界測地系)」
 (令和5年4月21日測量)
 (報告書No. 2300129)

1/4

作成者	熊本市東区御嶺二丁目18番20号 土地家屋調査士 梶野雄志 (令和5年4月26日作成)	縮尺	1/500	申請人	株式会社熊本不動産ネット 代表取締役 横田健太	縮尺	1/500
-----	---	----	-------	-----	----------------------------	----	-------

地番	1429-3, 1429-5ないし1429-12	地積測量図
土地の所在	上益城郡御船町大字木倉字尾平	

求積表

地番	㉔ 1429-6			
測点	標識	X _n	Y _n	(Y _{n+1} -Y _{n-1}) X _n
70	新・普・金	-31301.925	-18136.048	509720.546700
Z4	新・普・金	-31305.893	-18152.613	488090.177763
103	新・普・金	-31308.114	-18151.639	-47212.635912
102	新・普・金	-31309.548	-18151.105	-43989.914940
101	新・普・金	-31311.919	-18150.234	-42646.833678
100	新・普・金	-31313.028	-18149.743	-25363.552680
99	新・普・金	-31313.747	-18149.424	-27242.959890
98	新・普・金	-31314.218	-18148.873	-107908.795228
Q101	新・普・金	-31315.020	-18145.978	-69080.934120
A620	新・普・金	-31316.098	-18146.667	35418.506838
A780	新・普・金	-31315.980	-18147.109	85899.733140
A619	新・普・金	-31315.332	-18149.410	97359.367188
A618	新・普・金	-31314.764	-18150.218	48099.477504
A616	新・普・金	-31313.596	-18150.946	64819.143720
A615	新・普・金	-31309.979	-18152.288	68913.263779
A614	新・普・金	-31307.703	-18153.147	63742.483308
A613	新・普・金	-31305.055	-18154.324	-526488.414990
71	新・普・金	-31300.743	-18136.329	-572052.379068
	倍面積	76.279434		
	面積	38.1397170		
	地積	38.13 m ²		
	坪数	11.53		

地番	㉔ 1429-7			
測点	標識	X _n	Y _n	(Y _{n+1} -Y _{n-1}) X _n
80	新・普・金	-31303.862	-18129.407	85616.062570
VX40	新・普・金	-31308.250	-18128.351	-96366.793500
HF32	新・普・金	-31307.724	-18126.329	-85595.317416
HF33	新・普・金	-31307.655	-18125.617	-80523.288660
HF34	新・普・金	-31307.756	-18123.757	-52377.875788
HF35	新・普・金	-31306.789	-18123.944	35157.524047
HF36	新・普・金	-31304.209	-18124.880	52340.637448
VX12	新・普・金	-31302.958	-18125.616	141708.490866
	倍面積	-40.560433		
	面積	20.2802165		
	地積	20.28 m ²		
	坪数	6.13		

地番	㉔ 1429-3			
測点	標識	X _n	Y _n	(Y _{n+1} -Y _{n-1}) X _n
VX8	新・普・金	-31310.141	-18134.072	136919.246593
70	新・普・金	-31301.925	-18136.048	70648.444725
71	新・普・金	-31300.743	-18136.329	15932.078187
72	新・普・金	-31299.795	-18136.557	109330.183935
73	新・普・金	-31291.018	-18139.822	195506.280464
74	新・普・金	-31289.752	-18142.805	227163.599520
Z1	新・普・金	-31290.768	-18147.082	163306.518192
Z2	新・普・金	-31286.855	-18148.024	-43113.286190
75	新・普・金	-31286.303	-18145.704	-109189.197470
76	新・普・金	-31283.509	-18144.534	4974.077931
77	新・普・金	-31281.421	-18145.863	-126220.533735
VV5	新・普・金	-31278.001	-18140.499	-201899.496455
VV6	新・普・ブ	-31279.410	-18139.408	-114232.405320
ZZ31	新・普・ブ	-31283.325	-18136.847	-153538.559100
ZZ30	新・普・金	-31288.036	-18134.500	-189386.481908
ZZ29	新・普・金	-31298.050	-18130.794	-127696.044000
78	新・普・金	-31299.627	-18130.420	-20532.555312
79	新・普・金	-31300.795	-18130.138	-31707.705335
80	新・普・金	-31303.862	-18129.407	-55940.001394
VX40	新・普・金	-31308.250	-18128.351	34846.082250
HF31	新・普・鉄	-31308.815	-18130.520	104070.501060
HF30	新・普・鉄	-31309.289	-18131.675	111210.594528
	倍面積	451.341166		
	面積	225.6705830		
	地積	225.67 m ²		
	坪数	68.26		

地番	㉔ 1429-5			
測点	標識	X _n	Y _n	(Y _{n+1} -Y _{n-1}) X _n
ZZ29	新・普・金	-31298.050	-18130.794	37275.977550
78	新・普・金	-31299.627	-18130.420	-20532.555312
79	新・普・金	-31300.795	-18130.138	-69675.569670
84	新・普・金	-31300.338	-18128.194	-67796.532108
VX11	新・普・金	-31300.153	-18127.972	2347.511475
XX87	新・普・金	-31299.961	-18128.269	39344.050977
ZZ32	新・普・金	-31299.340	-18129.229	79030.833500
	倍面積	-6.283588		
	面積	3.1417940		
	地積	3.14 m ²		
	坪数	0.95		

※凡例 金・・・金属プレート 鉄・・・金属鉄 コ・・・コンクリート杭 プ・・・プラスチック杭
 新・・・新設 既・・・既設 普・・・普通 永・・・永久

2/4

作成者	熊本市東区御禰二丁目18番20号 土地家屋調査士 梶野雄志 (令和5年4月26日作成)	縮尺	1/	申請人	株式会社熊本不動産ネット 代表取締役 横田健太	縮尺	1/
-----	---	----	----	-----	----------------------------	----	----

地番	1429-3, 1429-5ないし1429-12	地積測量図
土地の所在	上益城郡御船町大字木倉字尾平	

地番	㊄ 1429-10			
測点	標識	Xn	Yn	(Yn+1-Yn-1) Xn
73	新・普・金	-31291.018	-18139.822	-195506.280464
72	新・普・金	-31299.795	-18136.557	-109330.183935
71	新・普・金	-31300.743	-18136.329	556120.300881
A613	既・普・金	-31305.055	-18154.324	642097.983105
A612	既・普・金	-31295.453	-18156.840	110066.108201
A183	新・普・ブ	-31293.343	-18157.841	-305360.440994
Z1	新・普・金	-31290.768	-18147.082	-470487.987648
74	新・普・金	-31289.752	-18142.805	-227163.599520
	倍面積	435.899626		
	面積	217.9498130		
	地積	217.94 m ²		
	坪数	65.92		

地番	㊄ 1429-11			
測点	標識	Xn	Yn	(Yn+1-Yn-1) Xn
70	新・普・金	-31301.925	-18136.048	-580368.991425
VX8	新・普・金	-31310.141	-18134.072	-47027.831782
HF29	新・普・ブ	-31310.309	-18134.546	228283.462919
HF28	新・普・ブ	-31312.879	-18141.363	242612.186492
HF27	新・普・ブ	-31313.319	-18142.294	144510.967185
Q101	新・普・金	-31315.020	-18145.978	206021.516580
98	新・普・金	-31314.218	-18148.873	107908.795228
99	新・普・金	-31313.747	-18149.424	27242.959890
100	新・普・金	-31313.028	-18149.743	25363.552680
101	新・普・金	-31311.919	-18150.234	42646.833678
102	新・普・金	-31309.548	-18151.105	43989.914940
103	新・普・金	-31308.114	-18151.639	47212.635912
Z4	新・普・金	-31305.893	-18152.613	-488090.177763
	倍面積	305.824534		
	面積	152.9122670		
	地積	152.91 m ²		
	坪数	46.25		

地番	㊄ 1429-8			
測点	標識	Xn	Yn	(Yn+1-Yn-1) Xn
77	新・普・金	-31281.421	-18145.863	303680.035068
A182	新・普・ブ	-31277.447	-18150.207	764952.521279
A181	新・普・ブ	-31282.267	-18170.320	669158.973397
A765	既・普・金	-31281.937	-18171.598	231736.589296
A766	既・普・金	-31281.592	-18177.728	-56932.497440
A604	新・普・ブ	-31273.229	-18169.778	-357828.286218
XX84	新・普・ブ	-31269.925	-18166.286	-296063.649900
HF67	新・普・金	-31268.778	-18160.310	-291049.785624
HF68	新・普・金	-31268.547	-18156.978	-219067.440282
HF69	新・普・金	-31269.229	-18153.304	-215194.833978
VV1	新・普・金	-31270.442	-18150.096	-219581.043724
VV2	新・普・金	-31272.753	-18146.282	-214531.085580
HF72	新・普・金	-31275.266	-18143.236	-131199.740870
VV3	新・普・金	-31276.314	-18142.087	-48353.181444
VV4	新・普・金	-31276.757	-18141.690	-49667.490116
VV5	新・普・金	-31278.001	-18140.499	130523.098173
	倍面積	582.182037		
	面積	291.0910185		
	地積	291.09 m ²		
	坪数	88.05		

地番	㊄ 1429-9			
測点	標識	Xn	Yn	(Yn+1-Yn-1) Xn
77	新・普・金	-31281.421	-18145.863	-177459.501333
76	新・普・金	-31283.509	-18144.534	-4974.077931
75	新・普・金	-31286.303	-18145.704	109189.197470
Z2	新・普・金	-31286.855	-18148.024	43113.286190
Z1	新・普・金	-31290.768	-18147.082	307181.469456
A183	新・普・ブ	-31293.343	-18157.841	342223.999048
A611	既・普・金	-31292.969	-18158.018	40899.910483
A761	既・普・金	-31290.630	-18159.148	130043.858280
A762	既・普・金	-31287.092	-18162.174	197609.273072
A763	既・普・金	-31284.331	-18165.464	204317.965761
A764	既・普・金	-31282.685	-18168.705	151908.718360
A181	新・普・ブ	-31282.267	-18170.320	-578659.374966
A182	新・普・ブ	-31277.447	-18150.207	-764952.521279
	倍面積	442.202611		
	面積	221.1013055		
	地積	221.10 m ²		
	坪数	66.88		

※凡例 金・・・金属プレート 鉄・・・金属鉄 コ・・・コンクリート杭 プ・・・プラスチック杭
 新・・・新設 既・・・既設 普・・・普通 永・・・永久

3/4

作成者	熊本市東区御禰二丁目18番20号 土地家屋調査士 梶野雄志 (令和5年4月26日作成)	縮尺	1/
-----	---	----	----

申請人	株式会社熊本不動産ネット 代表取締役 横田健太	縮尺	1/
-----	----------------------------	----	----

地番	1429-3, 1429-5ないし1429-12	地積測量図
土地の所在	上益城郡御船町大字木倉字尾平	

引照点の名称及び座標値						
座標系	刻印	点名	X座標	Y座標	標識	備考
第II系	引照点1	GN1	-31217.018	-18009.372	十字釘アルミ傘	擁壁天端
第II系	引照点2	GN2	-31319.980	-18016.626	十字釘アルミ傘	集水桝

世界測地系 JGD2011 令和2年11月16日座標取得

本測量に使用した与点一覧								
名称	等級	系	X座標	Y座標	標高	緯度	経度	楕円体高
熊本	電子基準点	II	-17484.829	-22017.093	59.419	32° 50' 31" 5764	130° 45' 53" 2798	92.07
城南	電子基準点	II	-32214.823	-23589.998	36.554	32° 42' 33" 2572	130° 44' 54" 1372	69.32
矢部B	電子基準点	II	-34073.292	-1065.455	507.82	32° 41' 33" 8286	130° 59' 19" 0937	541.14

GPSスタティック法 三次元網平均計算による

恒久地物等一覧表				
図示記号	名称	標識	座標	備考
ST3	ST3	新・永・鉄	X -31349.103	登記引照点
			Y -18129.998	
ST2	ST2	新・永・鉄	X -31310.153	登記引照点
			Y -18087.933	

測点	X座標	Y座標	夾角	方向角	距離
ST3	-31349.103	-18129.998			
ST2	-31310.153	-18087.933	0-00-00	47-12-07	57.329
HF34	-31307.756	-18123.757	321-22-54	8-35-01	41.815
A620	-31316.098	-18146.667	286-00-08	333-12-15	36.975
A766	-31281.592	-18177.728	277-32-16	324-44-23	82.679
XX84	-31269.925	-18166.286	288-10-32	335-22-39	87.098

地番 ① 1429-12				
測点	標識	X _n	Y _n	(Y _{n+1} -Y _{n-1}) X _n
79	新・普・金	-31300.795	-18130.138	37967.864335
80	新・普・金	-31303.862	-18129.407	-141556.063964
VX12	新・普・金	-31302.958	-18125.616	-94127.994706
HF37	新・普・プ	-31301.624	-18126.400	58064.512520
XX88	新・普・プ	-31300.477	-18127.471	49204.349844
VX11	新・普・金	-31300.153	-18127.972	22630.010619
84	新・普・金	-31300.338	-18128.194	67796.532108
倍面積				-20.789244
面積				10.3946220
地積				10.39 m ²
坪数				3.14

総計面積	1180.6813365 m ²
------	-----------------------------

地番	坪数
Ⓐ 1429-3	68.26 坪
Ⓑ 1429-5	0.95 坪
Ⓒ 1429-6	11.53 坪
Ⓓ 1429-7	6.13 坪
Ⓔ 1429-8	88.05 坪
Ⓕ 1429-9	66.88 坪
Ⓖ 1429-10	65.92 坪
Ⓗ 1429-11	46.25 坪
① 1429-12	3.14 坪

※凡例 金・・・金属プレート 鉄・・・金属鉄 コ・・・コンクリート杭 プ・・・プラスチック杭
 新・・・新設 既・・・既設 普・・・普通 永・・・永久

4/4

作成者	熊本市東区御嶺二丁目18番20号 土地家屋調査士 梶野雄志 (令和5年4月26日作成)	縮尺	1/
-----	---	----	----

申請人	株式会社熊本不動産ネット 代表取締役 横田健太	縮尺	1/
-----	----------------------------	----	----