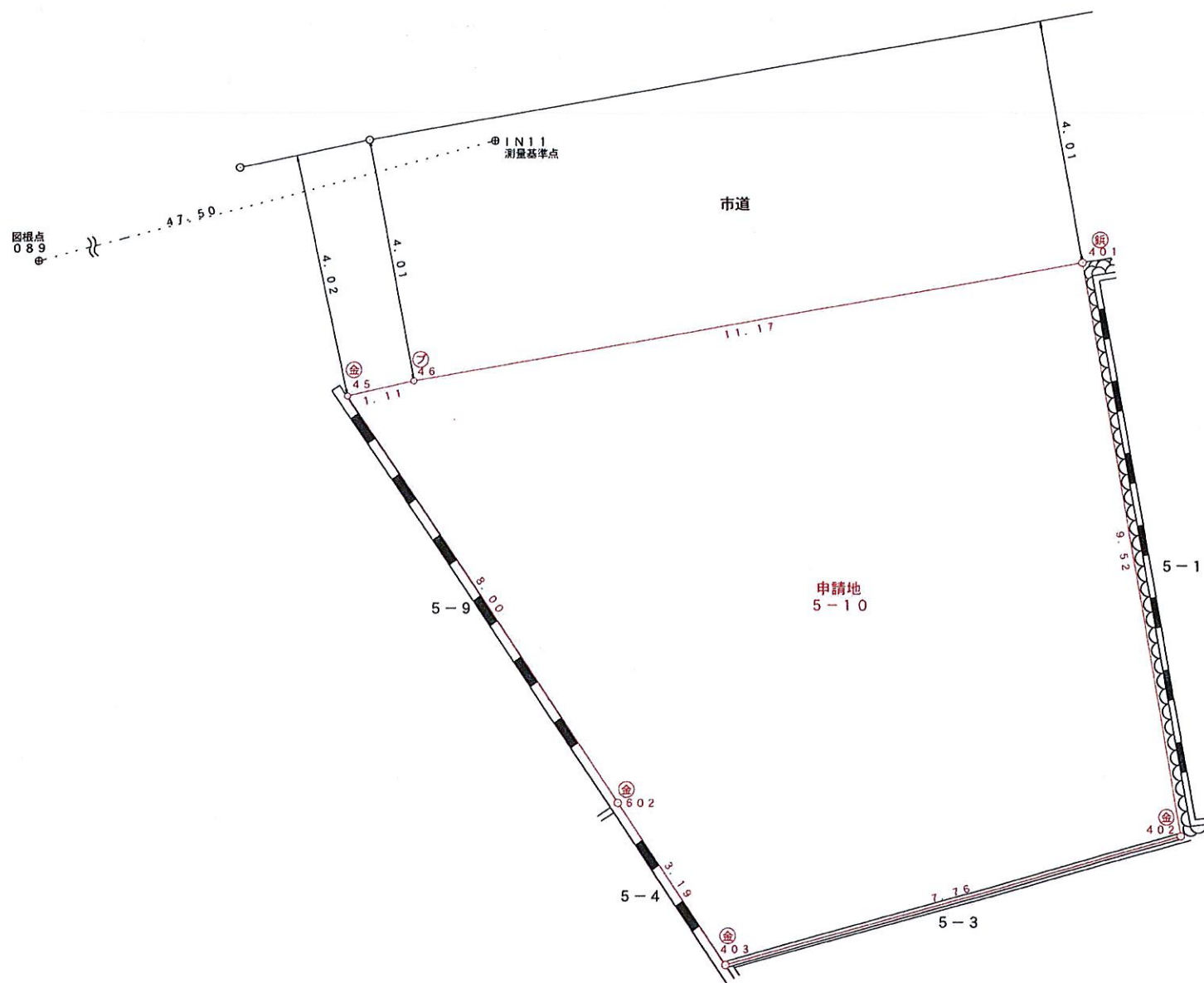
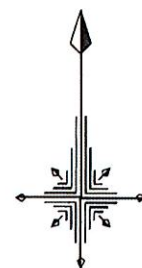


確定測量図 S=1/100

所在：熊本市中央区白山一丁目



求積表

地番	5-10		地目
所有者			
NO	X	Y	辺長
45	-22874.391	-26008.708	1.11
46	-22874.149	-26007.621	11.17
401	-22872.203	-25996.622	9.52
402	-22881.582	-25995.008	7.76
403	-22883.691	-26002.473	3.19
602	-22881.037	-26004.247	8.00
合計			199.957107
1/2			99.9785535
地積			99.97 m ²
坪数			30.24 坪

筆界点	境界標の種類
⊖	コンクリート杭
⊕	金属プレート
⊗	金属鉄
⊙	プラスチック杭
⊚	ペイント

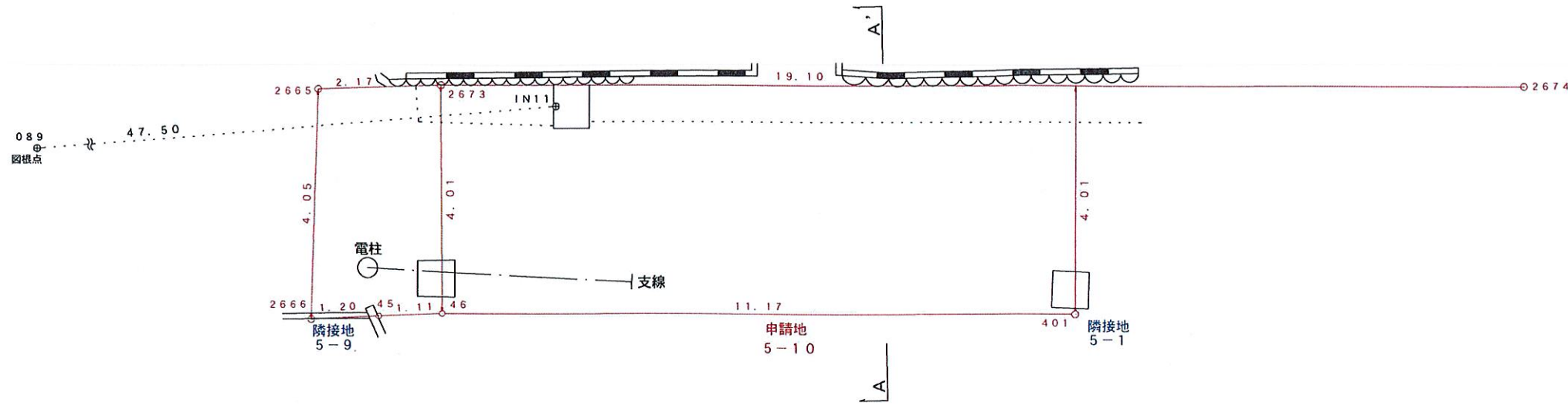
【基準点リスト】

点名	X座標	Y座標	備考
090	-22924.110	-26037.091	金属鉄
089	-22882.303	-26052.225	"
IN11	-22870.221	-26006.288	"

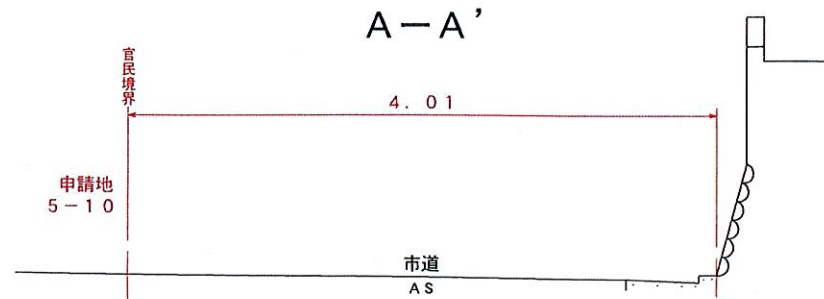
所在	熊本市中央区白山一丁目5番10
図面名	確定測量図
縮尺	S=1/100
図面番号	
作成年月日	令和5年10月6日作成
作成者	土地家屋調査士 山口敏行



平面図 S=1/100
所在：熊本市中央区白山一丁目



断面図 S=1/50



【境界点座標リスト】

点名	X座標	Y座標	備考
45	-22874.391	-26008.708	金属プレート
46	-22874.149	-26007.621	プラスチック杭
401	-22872.203	-25996.622	金属板
2666	-22874.655	-26009.882	市道界プレート
2665	-22870.652	-26010.473	〃
2673	-22870.204	-26008.350	〃
2674	-22866.877	-25989.540	〃

【基準点座標リスト】

点名	X座標	Y座標	備考
090	-22924.110	-26037.091	金属板
089	-22882.303	-26052.225	〃
IN11	-22870.221	-26006.288	〃

土木センター提出図面

立会年月日	令和5年9月12日
所在	熊本市中央区白山一丁目5番10
申請人	米崎 令子
立会人	
作成年月日	令和5年9月25日作成